

福岡県 防災重点ため池位置図 INDEX

40421
桂川町

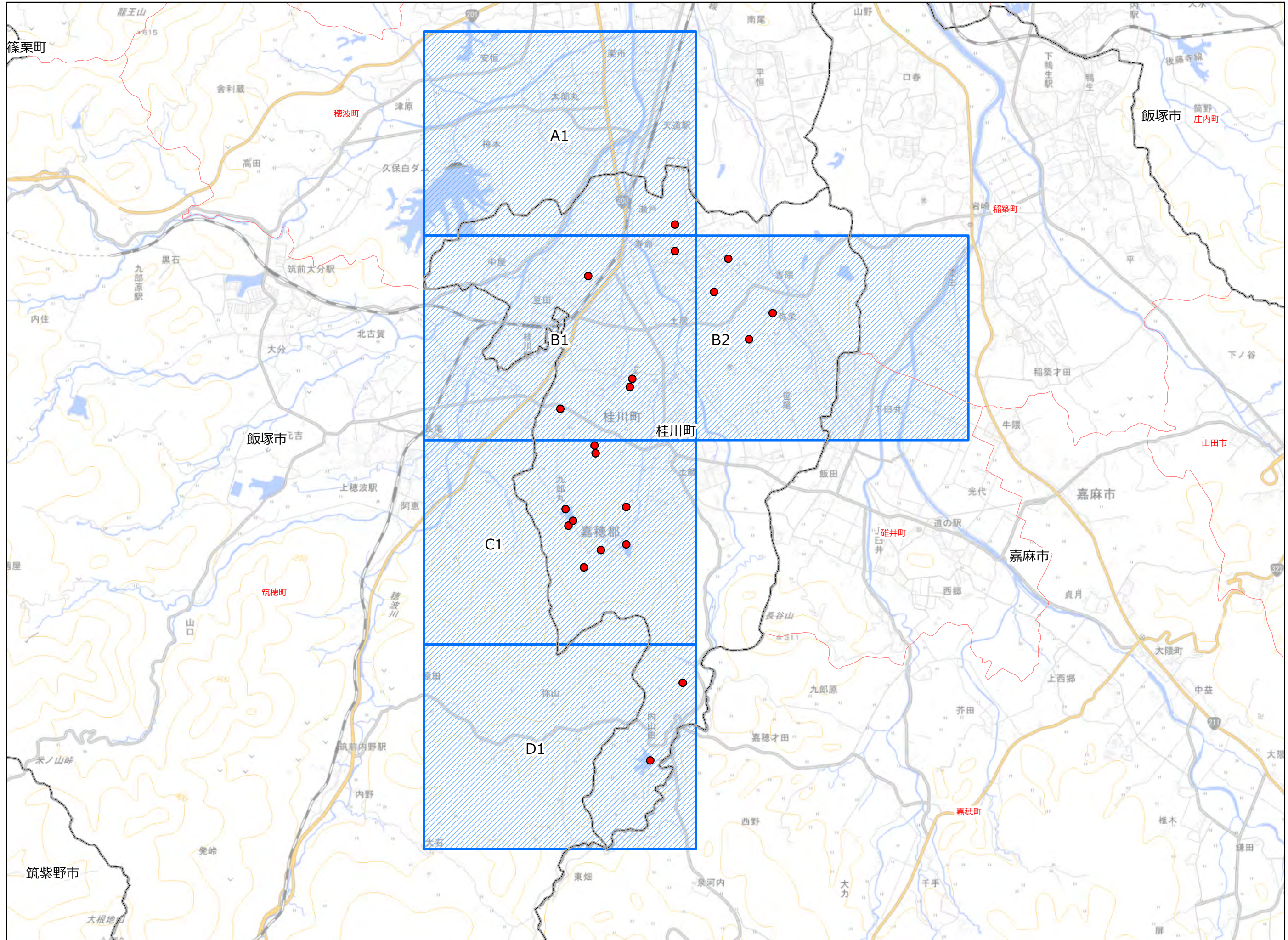


図 郭 数	5
防災重点ため池数	21

「この地図は、国土地理院長の承認を得て、同院発行の電子地形図25000を複製したものである。(承認番号 令元情複、第537号)」

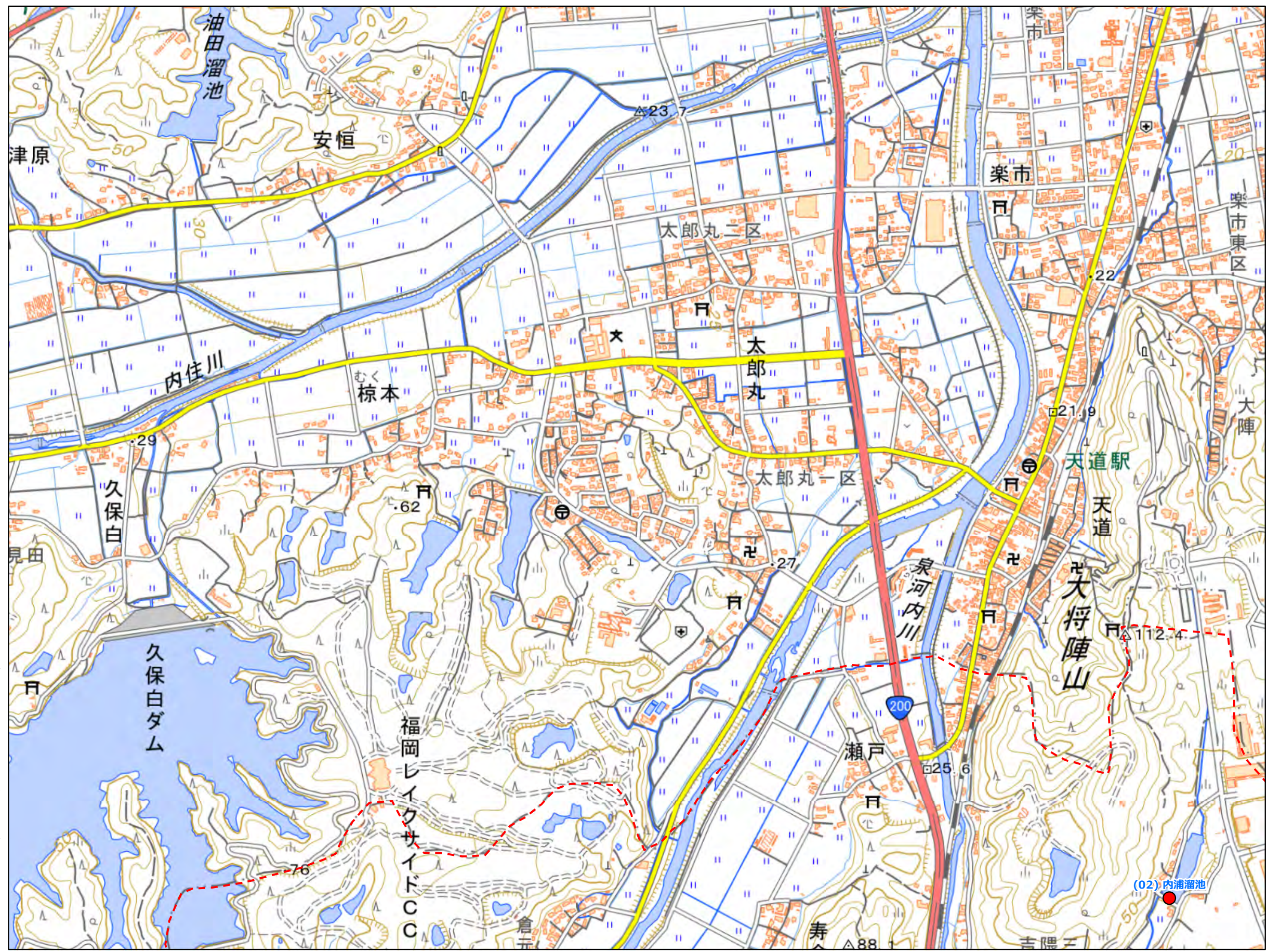
福岡県 ため池 位置図

桂川町 A1
1:10,000



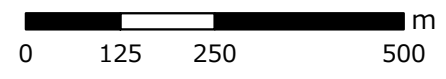
● 防災重点ため池
- - - 行政界

No ため池名
(02) 内浦溜池



令和元年8月 水土里ネット福岡作成

「この地図は、国土地理院長の承認を得て、同院発行の電子地形図25000を複製したものである。(承認番号 令元情復、第537号)」



【連絡先】
桂川町 産業振興課 TEL : 0948-65-1106

福岡県 ため池 位置図

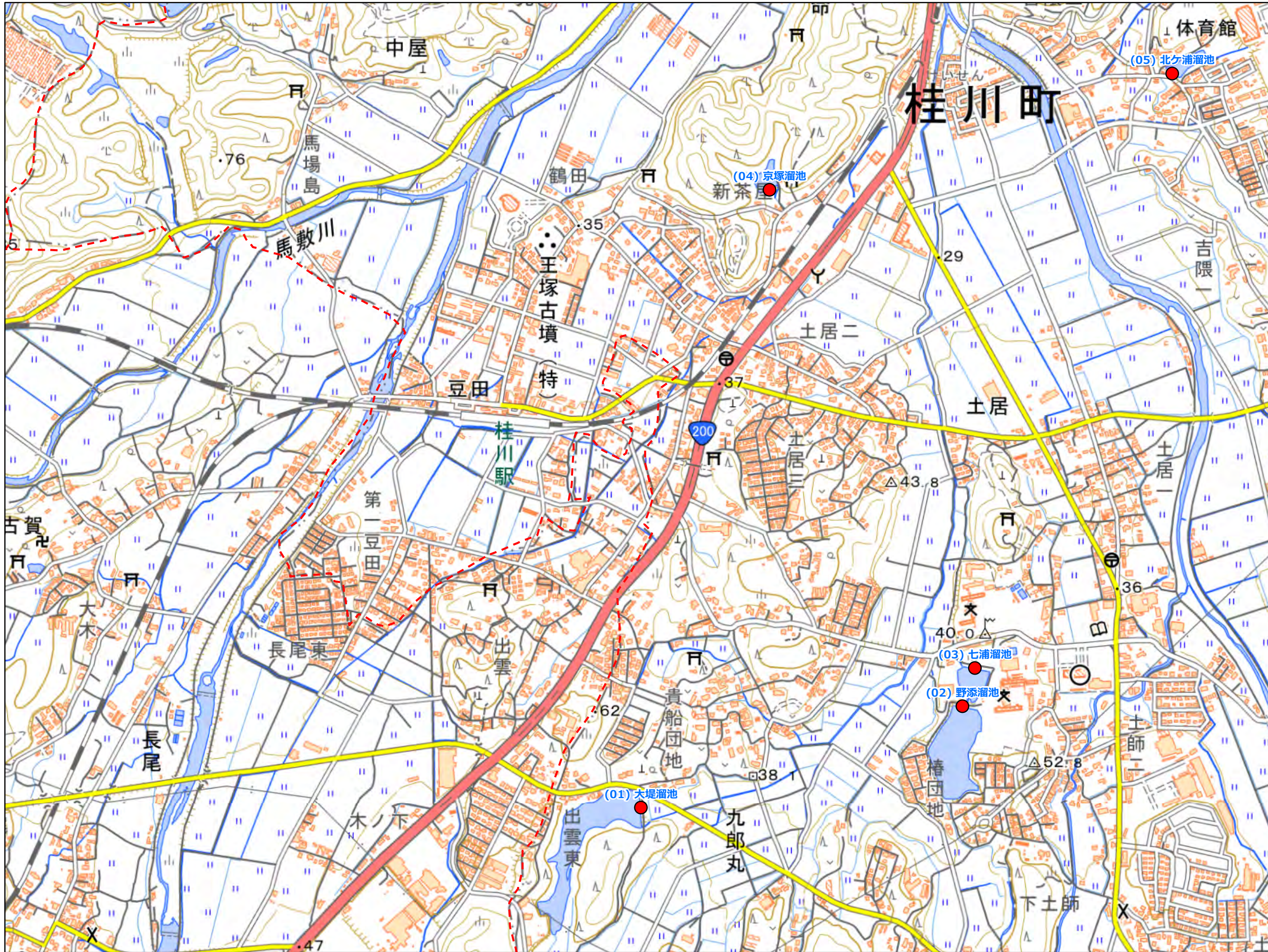
桂川町 B1

1:10,000



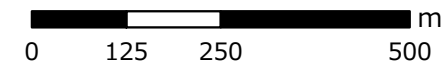
● 防災重点ため池
- - - 行政界

- No ため池名
- (01) 大堤溜池
 - (02) 野添溜池
 - (03) 七浦溜池
 - (04) 京塚溜池
 - (05) 北ヶ浦溜池



令和元年 8 月
水土里ネット福岡作成

「この地図は、国土地理院長の承認を得て、同院発行の電子地形図25000を複製したものである。(承認番号 令元情複、第537号)」



【連絡先】

桂川町 産業振興課 TEL : 0948-65-1106

福岡県 ため池 位置図

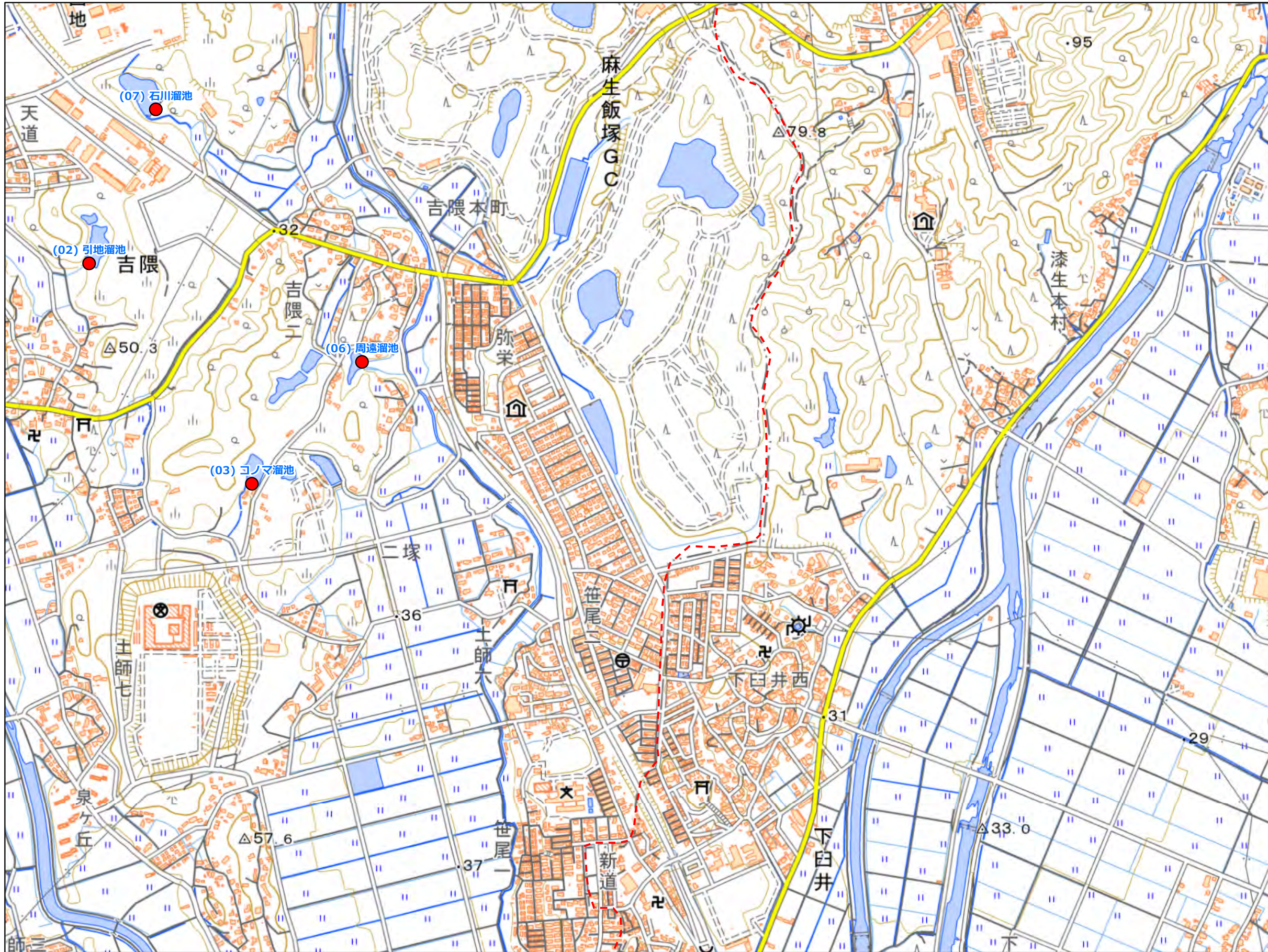
桂川町 B2

1:10,000



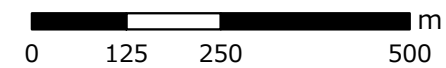
● 防災重点ため池
- - - 行政界

- No ため池名
(02) 引地溜池
(03) コノマ溜池
(06) 周遠溜池
(07) 石川溜池



令和元年8月
水土里ネット福岡作成

「この地図は、国土地理院長の承認を得て、同院発行の電子地形図25000を複製したものである。(承認番号 令元情複、第537号)」



【連絡先】

桂川町 産業振興課 TEL: 0948-65-1106

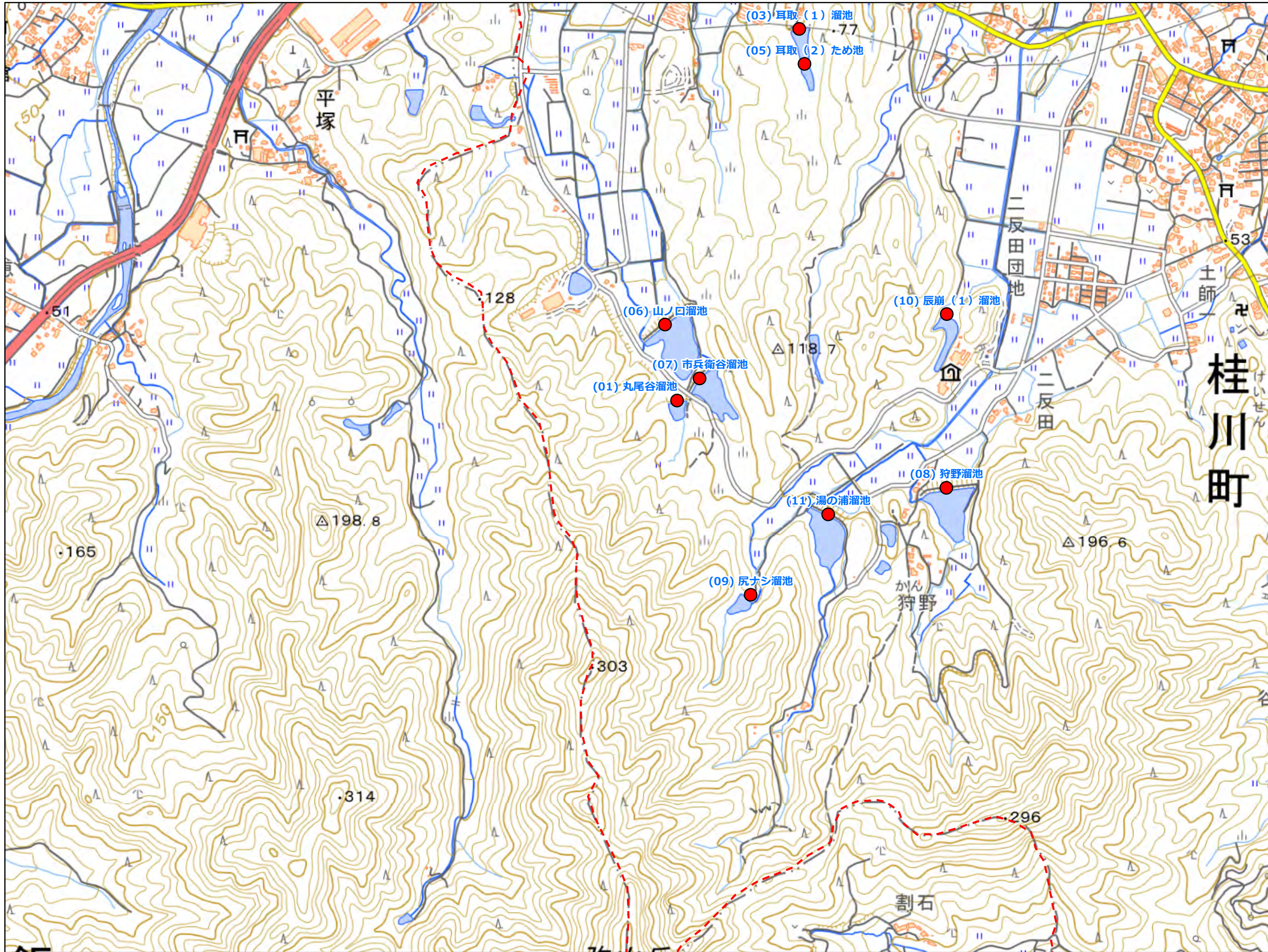
福岡県 ため池 位置図

桂川町 C1
1:10,000



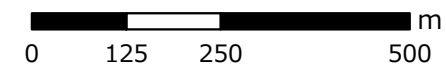
● 防災重点ため池
- - - 行政界

- No ため池名
- (01) 丸尾谷溜池
 - (03) 耳取(1)溜池
 - (05) 耳取(2)ため池
 - (06) 山ノ口溜池
 - (07) 市兵衛谷溜池
 - (08) 狩野溜池
 - (09) 尻ナシ溜池
 - (10) 辰崩(1)溜池
 - (11) 湯の浦溜池



令和元年8月
水土里ネット福岡作成

「この地図は、国土地理院長の承認を得て、同院発行の電子地形図25000を複製したものである。(承認番号 令元情複、第537号)」



【連絡先】

桂川町 産業振興課 TEL: 0948-65-1106

福岡県 ため池 位置図

桂川町 D1
1:10,000

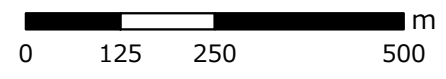


- No ため池名
(01) 千代ヶ浦ため池
(02) 日の岡溜池



令和元年8月 水土里ネット福岡作成

「この地図は、国土地理院長の承認を得て、同院発行の電子地形図25000を複製したものである。(承認番号 令元情複、第537号)」



【連絡先】
桂川町 産業振興課 TEL : 0948-65-1106